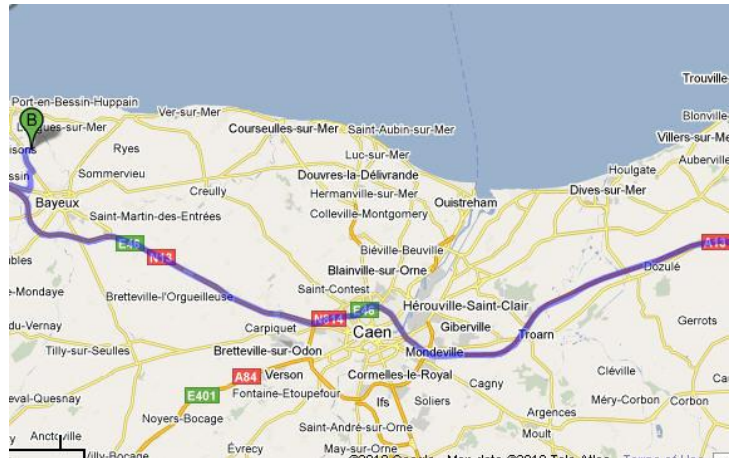




*La Ferme des Hérils*

## Itinéraire / Direction



A partir de Caen :

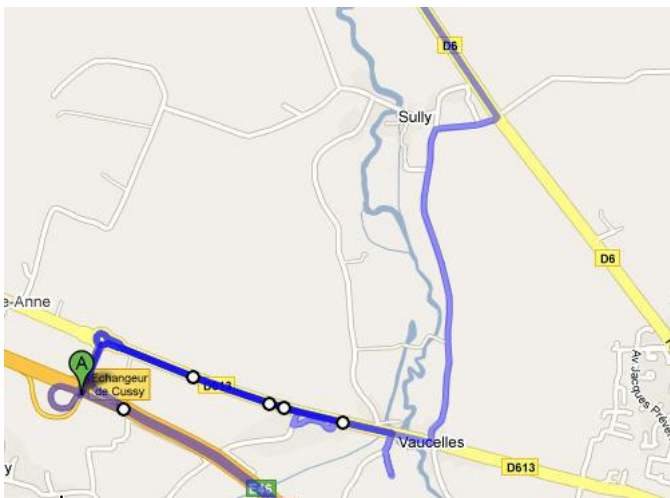
- prendre la direction de Cherbourg N13 sur une trentaine de kilomètres

*From Caen :*


- *follow Cherbourg N13 direction for 30 kms*



- prendre la sortie 38 Vaucelles (juste après les sorties de Bayeux)
- *follow exit 38 (Vaucelles) (next exit after Bayeux exits)*

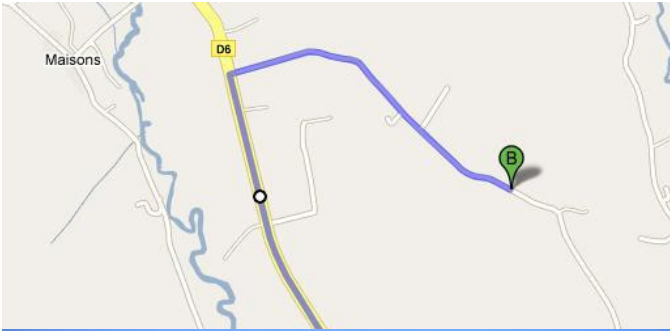


- à la fin de la sortie, prendre à droite direction Bayeux (D613)
- *on the exit, follow Bayeux on D613 (turn right after exit)*
- faire environ 1 kilomètre puis tourner à gauche (en bas de la côte) direction Sully (D169)
- *drive approx 1km then turn left (to Sully) D169*
- après avoir tourné à gauche faire 2 kilomètres (au premier embranchement prendre à droite direction Château de Sully), au stop face au Château de Sully prendre à gauche (D6) direction Port en Bessin
- *drive 2 kms (take the first route on right to the Sully Castle), facing the Sully Castle (restaurant), turn left on D6 to Port en Bessin*



*La Ferme des Hérils*

## Itinéraire / Direction



- faire encore 2 kilomètres puis tourner à droite lorsque vous voyez les panneau « Chemin de Hérils »
- *drive approx 2 kms and turn right when you meet the "Chemin de Herils" indication.*



Si vous arrivez à des feux rouges vous êtes allés trop loin faites demi-tour immédiatement et ce sera alors la 1ere route à gauche (après le grand virage).

*If you arrive to traffic light, you are too far, make a u-turn, come back and turn on the first route on left*



- Sur le Chemin de Hérils, faire 800m pour arriver à la ferme qui se trouve à droite au pied du château d'eau.
- *On « Chemin de Herils » route, drive 800m to arrive to the farm which is on the right near from the water tower.*